



ΑΓΡΟΜΕΤΕΩΡΟΛΟΓΙΚΟ ΔΕΛΤΙΟ

Οκτώβριος 2021
2ο Δεκαήμερο

- Θερμοκρασία
- Σχετική Υγρασία
- Θερμοκρασία Εδάφους
- Ηλιοφάνεια
- Υετός
- Εξάτμιση
- Βαθμοί Αναπτύξεως
- Εξατμισοδιαπνοή Αναφοράς
- Αθροιστική Βροχόπτωση από την αρχή της υγρής περιόδου
- Αθροιστική Εξατμισοδιαπνοή Αναφοράς
- Αριθμός Ημερών χωρίς Υετό



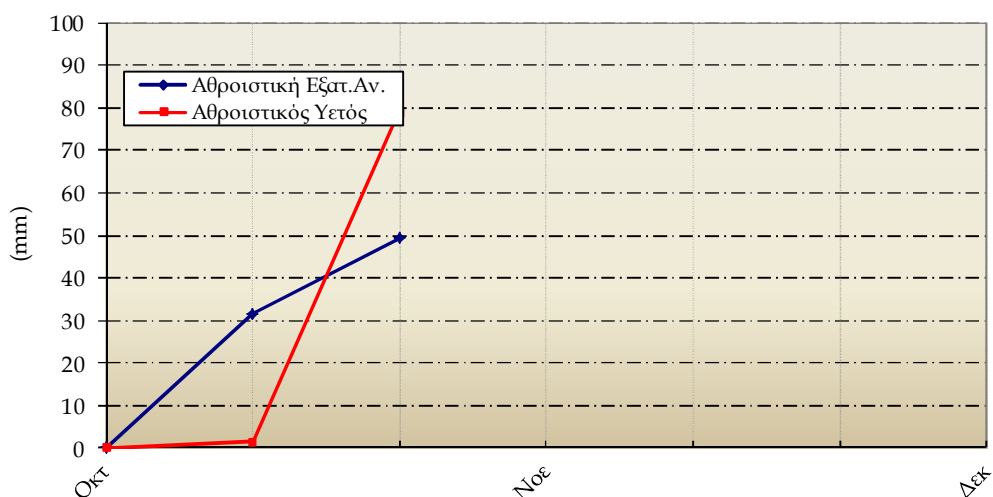
Εθνική Μετεωρολογική Υπηρεσία
Διεύθυνση Κλιματολογίας - Εφαρμογών
Ελ.Βενιζέλου 14, Τ.Κ 16777
Ελληνικό, Αθήνα

Δικτυακές Διευθύνσεις ΕΜΥ
www.hnms.gr
www.emy.gov.gr
www.meteo.gov.gr
www.meteohellas.gr

2ο Δεκαήμερο (11-20/10/2021)		11	12	13	14	15	16	17	18	19	20	Μέσος Όρος ή Αθροισμα	Τιμή Προηγούμ. Έτους	Μέσος Όρος Παρελθ. Ετών
Θερμοκρασία	Μέγιστη	21.0	20.0	17.4	19.0	19.4	20.4	18.0	19.6	19.0	19.4	19.3	23.3	21.1
	Ελάχιστη	14.0	15.0	11.6	10.0	13.4	13.8	13.2	7.8	8.2	7.6	11.5	12.9	11.5
Σχετική Υγρασία	Μέγιστη	90	96	95	93	93	95	91	88	90	92	92	89	89
	Ελάχιστη	62	68	68	50	75	70	59	41	45	38	58	54	53
Θερμοκρασία Εδάφους 10 cm	06 UTC	16.8	17.4	17.0	16.0	16.0	16.4	17.0	14.6	14.6	13.6	15.9	18.4	14.5
	12 UTC	19.0	19.0	18.2	17.0	17.0	18.4	17.0	17.6	16.8	17.4	17.7	21.0	18.6
Ηλιοφάνεια		3.4	4.1	3.7	2.2	1.3	4.5	1.2	9.2	8.4	8.6	4.7	7.6	4.4
Υετός		5.9	29.0	3.9	0.1	19.5	18.6	0.4				77.4	17.7	12.2
Εξάτμιση		6.3	3.1	3.9	4.3	6.1	4.2	2.6	3.5	5.1	2.7	41.8	36.4	37.3
Βαθμοί Αναπτύξεως	5	12.5	12.5	9.5	9.5	11.4	12.1	10.6	8.7	8.6	8.5	103.9	130.9	101.5
	10	7.5	7.5	4.5	4.5	6.4	7.1	5.6	3.7	3.6	3.5	53.9	80.9	57.1

2ο Δεκαήμερο (11-20/10/2021)	Τιμή Προηγούμ. Έτους	Μέσος Όρος Παρελθ. Ετών	
Εξατμισοδιαπονή Αναφοράς	17.8	22.3	16.8
Διαφορά Υετού - Εξατμ/πνοής Αναφοράς	59.6	-4.6	-4.6
Αριθμός Βροχερών Ημερών	7.0	1.0	1.8
Αριθμός Ημερών χωρίς Υετό	2.0	4.0	-

Διάγραμμα Αθροιστικού Υετού και Αθροιστικής Εξατμισοδιαπονή Αναφοράς

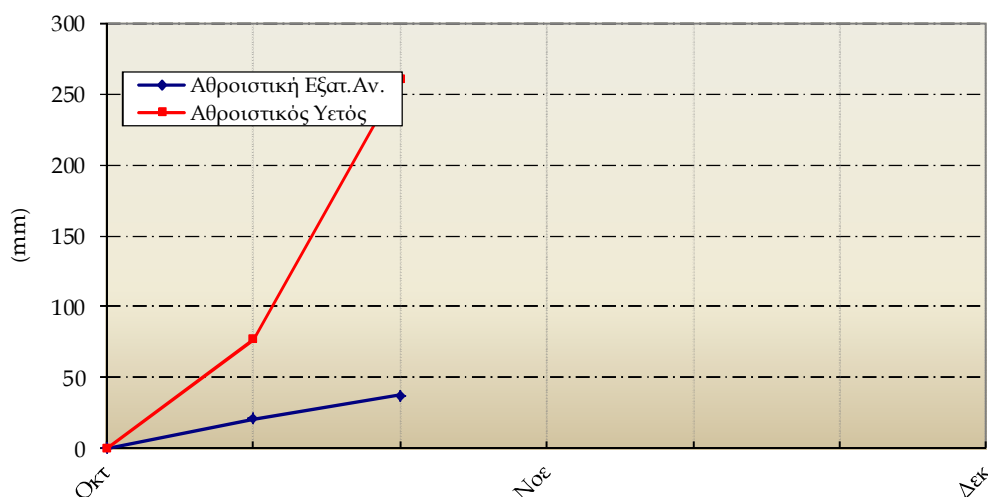


2ο Δεκαήμερο (11-20/10/2021)		11	12	13	14	15	16	17	18	19	20	Μέσος Όρος ή Αθροισμα	Τιμή Προηγούμ. Έτους	Μέσος Όρος Παρελθ. Ετών
Θερμοκρασία	Μέγιστη	24.8	21.9	21.6	18.8	19.7	19.7	21.2	21.8	24.3	22.9	21.7	24.2	24.4
	Ελάχιστη	14.2	13.9	13.6	12.8	15.3	13.7	15.3	11.7	10.9	9.8	13.1	13.1	13.7
Σχετική Υγρασία	Μέγιστη	99	98	92	99	99	96	96	98	98	98	97	94	92
	Ελάχιστη	57	55	52	66	71	66	55	62	41	50	58	48	49
Θερμοκρασία Εδάφους 10 cm	06 UTC	19.0	19.2	18.6	17.2	17.0	17.6	18.6	17.6	17.2	17.0	17.9	20.2	18.8
	12 UTC	20.6	20.6	20.6	18.0	18.0	19.0	19.0	21.4	21.2	19.2	19.8	21.9	22.2
Ηλιοφάνεια		8.0	8.2	2.6	0.0	2.2	2.7	4.7	9.6	9.5	9.4	5.7	7.3	4.9
Υετός		31.7	12.8	0.0	28.8	96.5	9.6	4.0				183.4	36.4	29.0
Εξάτμιση		0.0	0.8	1.1	-	-	2.9	4.6	2.0	1.8	1.2	-	32.1	69.7
Βαθμοί Αναπτύξεως	5	14.5	12.9	12.6	10.8	12.5	11.7	13.3	11.8	12.6	11.4	124.0	136.3	117.7
	10	9.5	7.9	7.6	5.8	7.5	6.7	8.3	6.8	7.6	6.4	74.0	86.3	75.7

2ο Δεκαήμερο (11-20/10/2021)	Τιμή Προηγούμ. Έτους	Μέσος Όρος Παρελθ. Ετών	
Εξατμισοδιαπονή Αναφοράς	16.2	-	22.4
Διαφορά Υετού - Εξατμ/πνοής Αναφοράς	167.2	-	6.6
Αριθμός Βροχερών Ημερών	6.0	3.0	2.0
Αριθμός Ημερών χωρίς Υετό	0.0	3.0	-

Τα κενά στους πίνακες οφείλονται σε έλλειψη των σχετικών παρατηρήσεων

Διάγραμμα Αθροιστικού Υετού και Αθροιστικής Εξατμισοδιαπονή Αναφοράς

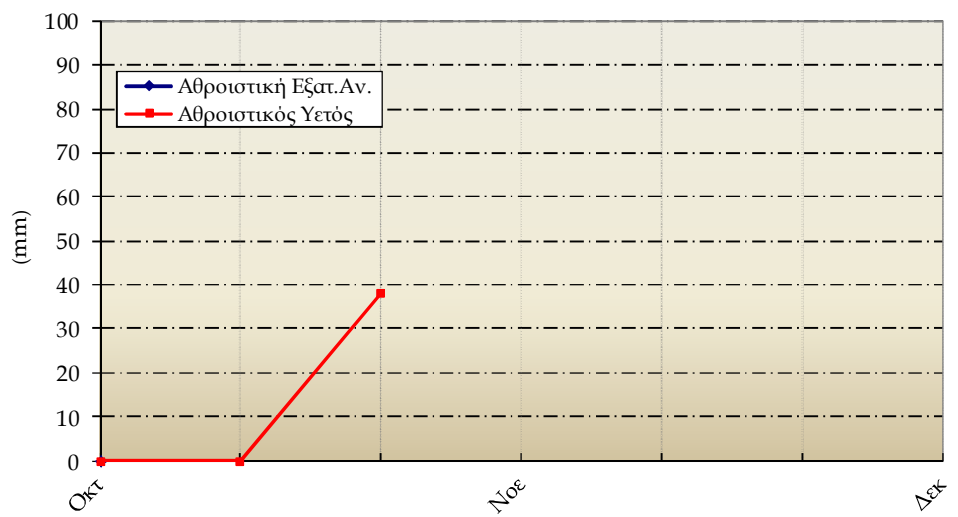


2ο Δεκαήμερο (11-20/10/2021)		11	12	13	14	15	16	17	18	19	20	Μέσος Όρος ή Αθροισμα	Τιμή Προηγούμ. Ετους	Μέσος Όρος Παρελθ. Ετών
Θερμοκρασία	Μέγιστη	27.0	24.6	24.0	25.0	26.8	24.4	23.2	21.4	21.4	20.4	23.8	26.5	24.7
	Ελάχιστη	20.0	19.6	15.8	17.8	15.8	19.0	15.2	15.2	18.8	18.4	17.6	18.5	17.8
Σχετική Υγρασία	Μέγιστη	89	83	80	92	100	80	80	83	77	69	83	88	85
	Ελάχιστη	50	37	51	61	48	45	57	64	60	56	53	60	58
Θερμοκρασία Εδάφους 10 cm	06 UTC	-	-	-	-	-	-	-	-	-	-	-	-	-
	12 UTC	-	-	-	-	-	-	-	-	-	-	-	-	-
Ηλιοφάνεια		3.8	4.5	7.3	2.3	8.6	5.1	6.4	6.3	8.5	6.1	5.9	6.9	4.7
Υετός			2.4		4.3	26.4			0.0			33.1	95.9	23.2
Εξάτμιση		0.7	3.4	1.5	3.1	5.8	3.5	0.4	1.9	3.6	4.4	28.3	-	47.1
Βαθμοί Αναπτώξεως	5	18.5	17.1	14.9	16.4	16.3	16.7	14.2	13.3	15.1	14.4	156.9	175.2	154.9
	10	13.5	12.1	9.9	11.4	11.3	11.7	9.2	8.3	10.1	9.4	106.9	125.2	107.0

2ο Δεκαήμερο (11-20/10/2021)	Τιμή Προηγούμ. Ετους	Μέσος Όρος Παρελθ. Ετών
Εξατμισοδιαπονή Αναφοράς	-	-
Διαφορά Υετού - Εξατμ/πνοής Αναφοράς	-	-
Αριθμός Βροχερών Ημερών	3.0	2.0
Αριθμός Ημερών χωρίς Υετό	18.0	9.0

Τα κενά στους πίνακες και στο διάγραμμα οφείλονται σε έλλειψη των σχετικών παρατηρήσεων

Διάγραμμα Αθροιστικού Υετού και Αθροιστικής Εξατμισοδιαπονή Αναφοράς



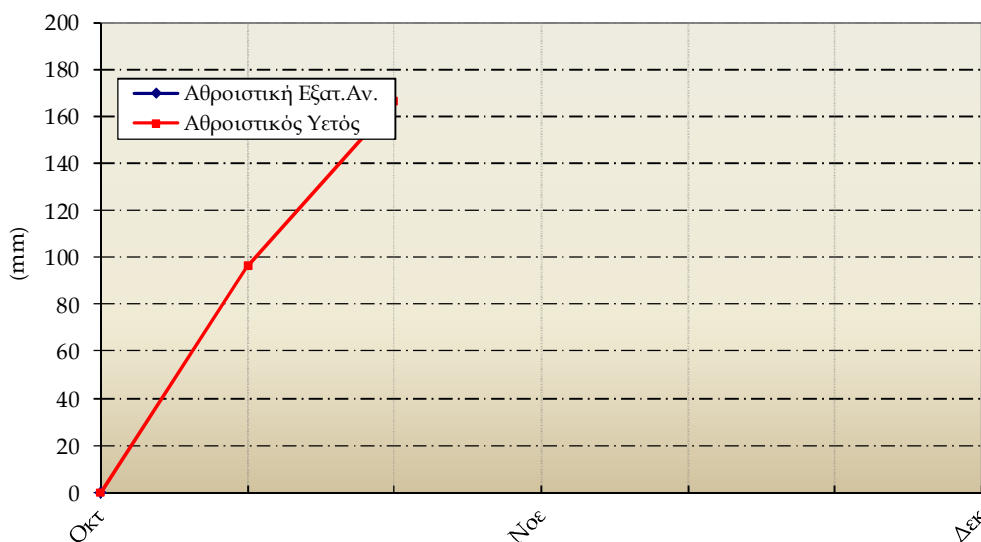
Ιωάννινα

2ο Δεκαήμερο (11-20/10/2021)		11	12	13	14	15	16	17	18	19	20	Μέσος Όρος ή Άθροισμα	Τιμή Προηγούμ. Έτους	Μέσος Όρος Παρελθ. Ετών
Θερμοκρασία	Μέγιστη	18.3	17.7	17.7	10.8	16.2	18.2	17.9	19.8	20.8	19.6	17.7	19.7	21.0
	Ελάχιστη	13.2	9.9	5.1	10.2	9.2	11.0	11.8	11.5	8.9	8.8	10.0	7.6	8.8
Σχετική Υγρασία	Μέγιστη	100	98	100	99	96	99	98	100	100	100	99	99	96
	Ελάχιστη	60	57	50	94	68	62	62	55	67	46	62	53	52
Θερμοκρασία Εδάφους 10 cm	06 UTC	-	-	-	-	-	-	-	-	-	-	-	-	14.0
	12 UTC	-	-	-	-	-	-	-	-	-	-	-	-	15.4
Ηλιοφάνεια		3.2	4.8	3.6	0.0	0.0	3.3	0.0	3.7	6.7	6.1	3.1	4.6	3.7
Υετός		16.0	10.3	4.1	18.2	16.5	3.9	0.0	1.2	0.0		70.2	92.7	42.3
Εξάτμιση		-	-	-	-	-	-	-	-	-	-	-	-	
Βαθμοί Αναπτώξεως	5	10.8	8.8	6.4	5.5	7.7	9.6	9.9	10.7	9.9	9.2	88.3	86.8	81.9
	10	5.8	3.8	1.4	0.5	2.7	4.6	4.9	5.7	4.9	4.2	38.3	36.8	41.1

2ο Δεκαήμερο (11-20/10/2021)	Τιμή Προηγούμ. Έτους	Μέσος Όρος Παρελθ. Ετών
Εξατμισοδιαπονή Αναφοράς	-	17.3
Διαφορά Υετού - Εξατμ/πνοής Αναφοράς	-	25.0
Αριθμός Βροχερών Ημερών	7.0	5.0
Αριθμός Ημερών χωρίς Υετό	0.0	3.0

Τα κενά στους πίνακες και στο διάγραμμα οφείλονται σε έλλειψη των σχετικών παρατηρήσεων

Διάγραμμα Αθροιστικού Υετού και Αθροιστικής Εξατμισοδιαπονή Αναφοράς



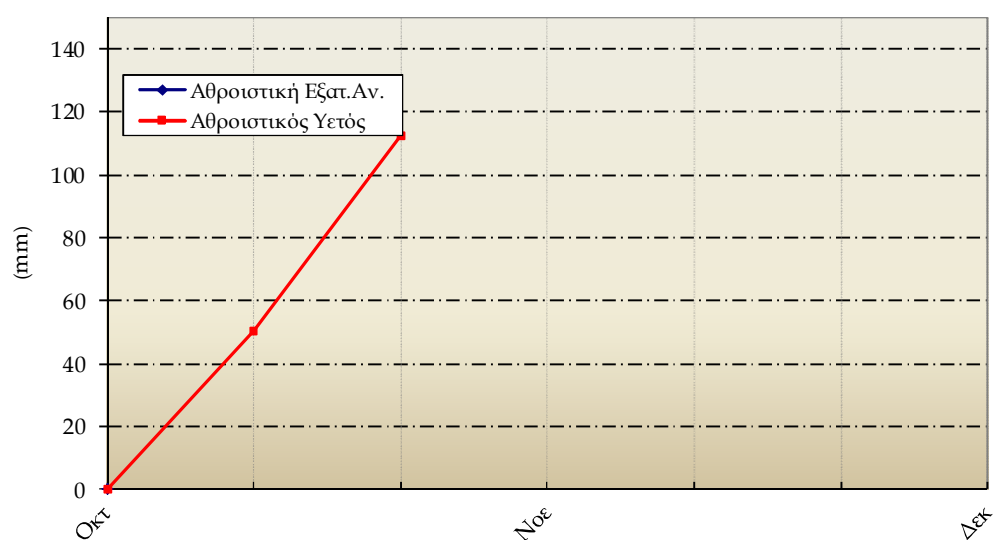
Καθαριότητα

2ο Δεκαήμερο (11-20/10/2021)		11	12	13	14	15	16	17	18	19	20	Μέσος Όρος ή Αθροίσμα	Τιμή Προηγούμ. Έτους	Μέσος Όρος Παρελθ. Ετών
Θερμοκρασία	Μέγιστη	25.5	21.4	21.2	21.1	22.5	20.8	23.5	23.2	23.4	22.8	22.5	24.7	25.0
	Ελάχιστη	15.9	15.1	11.9	12.0	19.0	12.6	14.6	12.2	12.2	11.3	13.7	13.8	13.6
Σχετική Υγρασία	Μέγιστη	97	98	96	98	96	97	97	93	98	97	97	96	92
	Ελάχιστη	53	59	55	69	58	63	56	49	45	45	55	52	48
Θερμοκρασία Εδάφους 10 cm	06 UTC	20.0	20.0	18.5	17.5	18.5	16.4	17.5	17.4	17.5	18.2	18.2	20.0	19.3
	12 UTC	22.6	21.8	20.0	18.0	19.0	19.5	22.8	23.4	23.4	20.0	21.0	22.1	21.1
Ηλιοφάνεια		6.0	5.3	2.5	0.3	1.1	2.6	7.2	7.2	8.6	9.0	5.0	7.2	5.7
Υετός		7.5	8.5		22.9	19.6	1.9	0.5	0.2	0.4	0.4	61.9	26.7	20.6
Εξάτμιση		-	-	-	-	-	-	-	-	-	-	-	34.3	45.0
Βαθμοί Αναπτύξεως	5	15.7	13.3	11.6	11.6	15.8	11.7	14.1	12.7	12.8	12.1	131.1	142.8	127.9
	10	10.7	8.3	6.6	6.6	10.8	6.7	9.1	7.7	7.8	7.1	81.1	92.8	82.8

2ο Δεκαήμερο (11-20/10/2021)	Τιμή Προηγούμ. Έτους	Μέσος Όρος Παρελθ. Ετών
Εξατμισοδιαπονή Αναφοράς	-	19.1
Διαφορά Υετού - Εξατμ/πνοής Αναφοράς	-	1.5
Αριθμός Βροχερών Ημερών	9.0	2.4
Αριθμός Ημερών χωρίς Υετό	0.0	-

Τα κενά στους πίνακες και στο διάγραμμα οφείλονται σε έλλειψη των σχετικών παρατηρήσεων

Διάγραμμα Αθροιστικού Υετού και Αθροιστικής Εξατμισοδιαπονής Αναφοράς



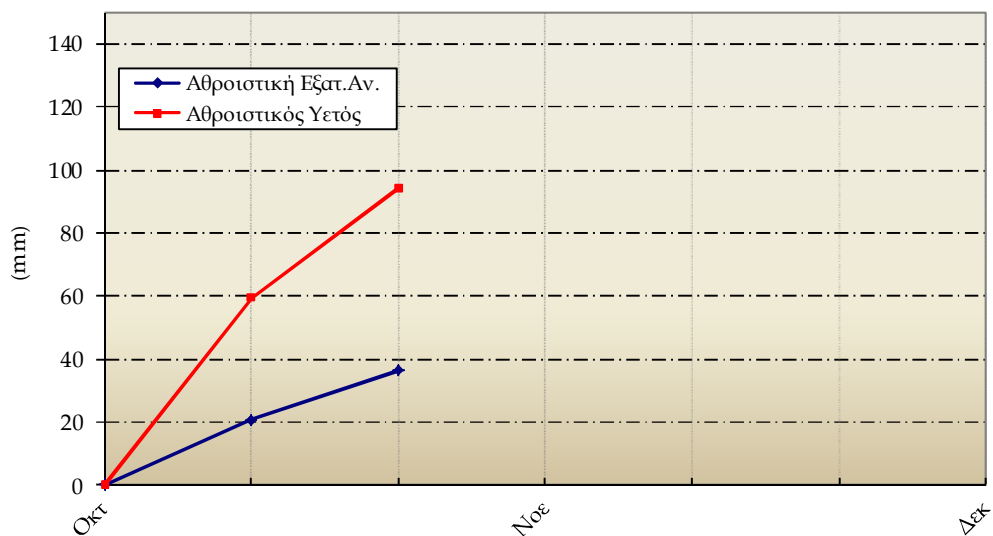
Λόγισσα

2ο Δεκαήμερο (11-20/10/2021)		11	12	13	14	15	16	17	18	19	20	Μέσος Όρος ή Άθροισμα	Τιμή Προηγούμ. Ετους	Μέσος Όρος Παρελθ. Ετών
Θερμοκρασία	Μέγιστη	23.4	18.6	19.8	13.4	13.0	19.0	18.8	21.8	20.6	21.2	19.0	24.0	23.1
	Ελάχιστη	15.4	12.2	9.8	10.6	9.8	11.2	8.2	12.6	9.8	7.6	10.7	11.0	11.1
Σχετική Υγρασία	Μέγιστη	99	98	95	98	99	97	98	100	98	98	98	92	93
	Ελάχιστη	59	57	55	80	90	63	55	54	46	46	60	39	44
Θερμοκρασία Εδάφους 10 cm	06 UTC	18.0	17.4	16.0	16.4	14.4	14.8	14.6	16.0	15.0	14.6	15.7	-	17.7
	12 UTC	20.8	19.0	16.2	16.0	16.0	17.4	16.8	19.0	17.4	18.4	17.7	-	18.6
Ηλιοφάνεια		6.6	4.4	8.5	0.0	0.0	3.3	0.1	4.3	9.3	9.2	4.6		3.5
Υετός		5.8	2.9	3.5	14.9	7.3	0.3					34.7	9.8	16.7
Εξάτμιση		4.5	1.0	2.7	0.0	0.0	2.2	0.6	3.0	4.3	1.7	20.0	42.5	34.8
Βαθμοί Αναπτύξεως	5	14.4	10.4	9.8	7.0	6.4	10.1	8.5	12.2	10.2	9.4	98.4	124.7	111.4
	10	9.4	5.4	4.8	2.0	1.4	5.1	3.5	7.2	5.2	4.4	48.4	74.7	65.2

2ο Δεκαήμερο (11-20/10/2021)		Τιμή Προηγούμ. Ετους	Μέσος Όρος Παρελθ. Ετών
Εξατμισοδιαπονή Αναφοράς	15.9	-	16.7
Διαφορά Υετού - Εξατμ/πνοής Αναφοράς	18.8	-	0.0
Αριθμός Βροχερών Ημερών	6.0	1.0	2.2
Αριθμός Ημερών χωρίς Υετό	0.0	4.0	-

Τα κενά στους πίνακες οφείλονται σε έλλειψη των σχετικών παρατηρήσεων

Διάγραμμα Αθροιστικού Υετού και Αθροιστικής Εξατμισοδιαπονή Αναφοράς



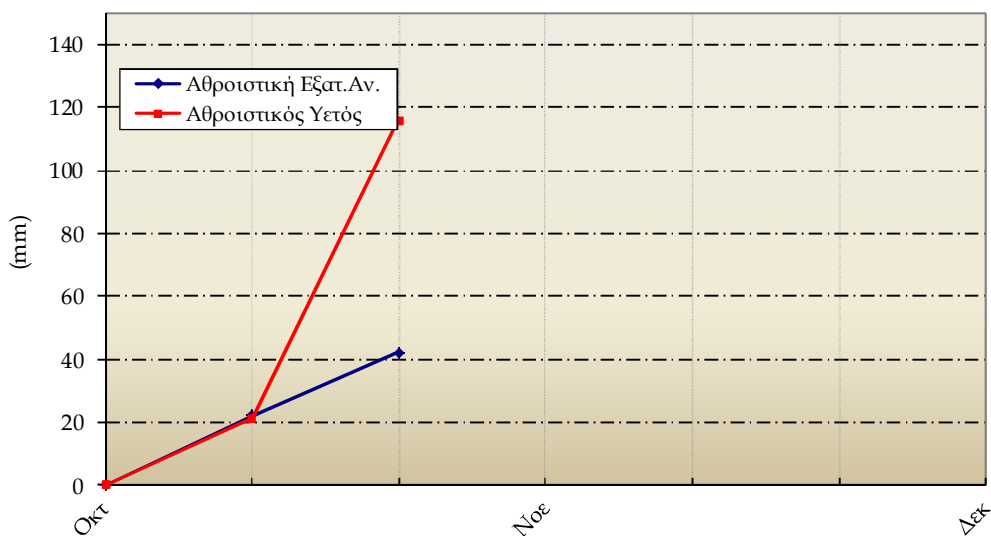
Μίκρα

2ο Δεκαήμερο (11-20/10/2021)		11	12	13	14	15	16	17	18	19	20	Μέσος Όρος η Αθροίσμα	Τιμή Προηγούμ. Έτους	Μέσος Όρος Παρελθ. Ετών
Θερμοκρασία	Μέγιστη	21.0	18.0	19.4	17.0	13.8	16.8	18.8	18.4	20.4	19.5	18.3	23.8	21.7
	Ελάχιστη	15.0	12.8	12.7	10.2	10.0	12.4	14.1	14.1	12.4	10.7	12.4	13.8	12.9
Σχετική Υγρασία	Μέγιστη	98	93	91	93	95	87	93	96	93	93	93	88	84
	Ελάχιστη	70	62	42	80	89	65	56	73	41	61	64	42	49
Θερμοκρασία Εδάφους 10 cm	06 UTC	17.6	18.0	15.2	15.2	12.8	14.0	14.8	16.4	16.0	15.4	15.5	19.7	17.2
	12 UTC	19.0	18.0	16.4	15.2	13.6	15.2	16.0	16.0	17.0	17.0	16.3	21.3	20.1
Ηλιοφάνεια		5.3	0.7	8.5	0.0	0.0	5.7	0.0	2.1	9.0	9.0	4.0	7.6	4.1
Υετός		23.4	6.2		38.5	24.1	1.6		1.0			94.8	11.5	11.3
Εξάτμιση		-	-	-	-	-	-	-	-	-	-	-	-	37.6
Βαθμοί Αναπτύξεως	5	13.0	10.4	11.1	8.6	6.9	9.6	11.5	11.3	11.4	10.1	103.8	137.7	115.0
	10	8.0	5.4	6.1	3.6	1.9	4.6	6.5	6.3	6.4	5.1	53.8	87.7	68.2

2ο Δεκαήμερο (11-20/10/2021)		Τιμή Προηγούμ. Έτους	Μέσος Όρος Παρελθ. Ετών
Εξατμισοδιαπονή Αναφοράς	20.2	24.2	17.0
Διαφορά Υετού - Εξατμ/πνοής Αναφοράς	74.6	-12.7	-5.7
Αριθμός Βροχερών Ημερών	6.0	3.0	1.9
Αριθμός Ημερών χωρίς Υετό	0.0	4.0	-

Τα κενά στους πίνακες οφείλονται σε έλλειψη των σχετικών παρατηρήσεων

Διάγραμμα Αθροιστικού Υετού και Αθροιστικής Εξατμισοδιαπονή Αναφοράς



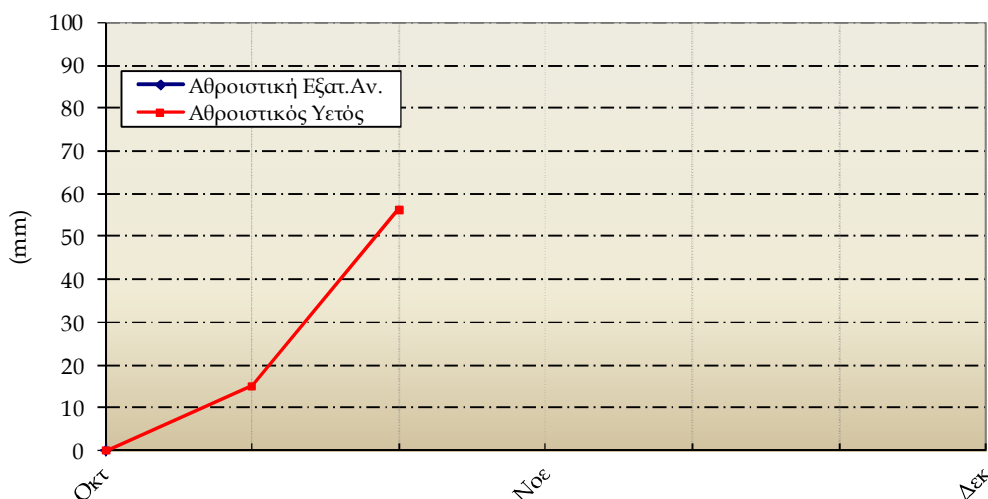
Ταράγγρα

2ο Δεκαήμερο (11-20/10/2021)		11	12	13	14	15	16	17	18	19	20	Μέσος Όρος η Αθροισμα	Τιμή Προηγούμ. Ετους	Μέσος Όρος Παρελθ. Ετών
Θερμοκρασία	Μέγιστη	25.8	20.9	21.2	20.0	16.0	19.4	19.0	20.8	18.6	19.6	20.1	24.3	22.9
	Ελάχιστη	14.6	14.2	9.6	12.5	12.4	11.1	14.0	12.1	11.6	9.6	12.2	13.1	12.9
Σχετική Υγρασία	Μέγιστη	99	96	100	100	100	100	96	97	98	99	98	95	92
	Ελάχιστη	41	44	48	82	94	50	59	47	51	46	56	38	44
Θερμοκρασία Εδάφους 10 cm	06 UTC	-	-	-	-	-	-	-	-	-	-	-	-	-
	12 UTC	-	-	-	-	-	-	-	-	-	-	-	-	-
Ηλιοφάνεια		4.7	4.8	5.9	1.5	0.7	0.9	0.9	6.4	2.7	6.6	3.5	7.0	4.9
Υετός		3.0	2.7	0.0	7.3	27.3	0.9					41.2	8.1	11.1
Εξάτμιση		-	-	-	-	-	-	-	-	-	-	-	-	35.9
Βαθμοί Αναπτώξεως	5	15.2	12.6	10.4	11.3	9.2	10.3	11.5	11.5	10.1	9.6	111.5	137.1	111.6
	10	10.2	7.6	5.4	6.3	4.2	5.3	6.5	6.5	5.1	4.6	61.5	87.1	68.6

2ο Δεκαήμερο (11-20/10/2021)	Τιμή Προηγούμ. Ετους	Μέσος Όρος Παρελθ. Ετών
Εξατμισοδιαπονή Αναφοράς	-	-
Διαφορά Υετού - Εξατμ/πνοής Αναφοράς	-	-
Αριθμός Βροχερών Ημερών	5.0	2.0
Αριθμός Ημερών χωρίς Υετό	0.0	3.0

Τα κενά στους πίνακες και στο διάγραμμα οφείλονται σε έλλειψη των σχετικών παρατηρήσεων

Διάγραμμα Αθροιστικού Υετού και Αθροιστικής Εξατμισοδιαπονής Αναφοράς



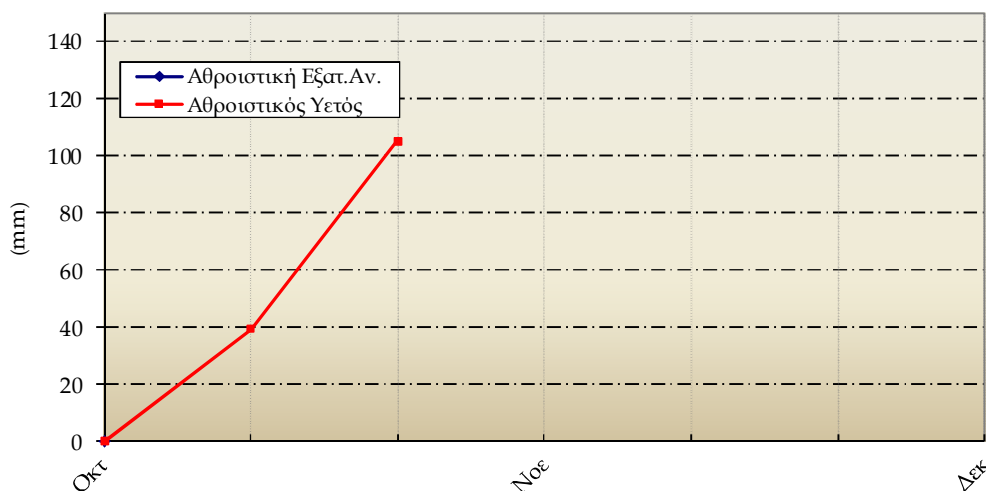
Τρίτολη

2ο Δεκαήμερο (11-20/10/2021)		11	12	13	14	15	16	17	18	19	20	Μέσος Όρος ή Αθροισμα	Τμή Προηγούμ. Ετους	Μέσος Όρος Παρελθ. Ετών
Θερμοκρασία	Μέγιστη	20.7	16.0	17.3	15.3	17.5	16.8	18.4	18.7	18.4	19.5	17.9	21.4	21.6
	Ελάχιστη	12.1	11.0	5.4	6.2	11.0	9.3	11.2	7.1	9.2	5.1	8.8	8.8	7.9
Σχετική Υγρασία	Μέγιστη	99	96	98	99	99	94	99	100	100	100	98	95	95
	Ελάχιστη	57	54	53	79	64	53	49	50	50	42	55	41	44
Θερμοκρασία Εδάφους 10 cm	06 UTC	-	-	-	-	-	-	-	-	-	-	-	-	13.2
	12 UTC	-	-	-	-	-	-	-	-	-	-	-	-	17.6
Ηλιοφάνεια		5.6	7.0	3.4	0.0	1.3	6.1	2.9	4.2	5.9	7.8	4.4	7.5	4.2
Υετός		9.9	5.5		12.5	31.9	0.8	0.6	4.5			65.7	12.1	17.6
Εξάτμιση		-	-	-	-	-	-	-	-	-	-	-	-	31.5
Βαθμοί Αναπτώξεως	5	11.4	8.5	6.4	5.8	9.3	8.1	9.8	7.9	8.8	7.3	83.1	101.0	77.2
	10	6.4	3.5	1.4	0.8	4.3	3.1	4.8	2.9	3.8	2.3	33.1	51.0	37.6

2ο Δεκαήμερο (11-20/10/2021)		Τμή Προηγούμ. Ετους	Μέσος Όρος Παρελθ. Ετών
Εξατμισοδιαπονή Αναφοράς	14.6	-	14.8
Διαφορά Υετού - Εξατμ/πνοής Αναφοράς	51.1	-	2.8
Αριθμός Βροχερών Ημερών	7.0	5.0	2.4
Αριθμός Ημερών χωρίς Υετό	0.0	14.0	-

Τα κενά στους πίνακες και στο διάγραμμα οφείλονται σε έλλειψη των σχετικών παρατηρήσεων

Διάγραμμα Αθροιστικού Υετού και Αθροιστικής Εξατμισοδιαπονή Αναφοράς





◆ Υπόμνημα

Εξατμισοδιαπνοή Αναφοράς ΕΤο (mm):

υπολογίστηκε με τη μέθοδο FAO Penman-Montieth

$$ET_0 = \frac{0.408 * \Delta * (R_n - G) + \gamma * \frac{900}{T + 273} * u_2 * (e_s - e_a)}{\Delta + \gamma * (1 + 0.34 * u_2)}$$

με δεκαήμερο βήμα.

Η R_n εκτιμήθηκε από τις μετρήσεις ηλιοφάνειας και η G θεωρήθηκε ίση με 0.

Βαθμοί Αναπτύξεως: Βαθμοί κατά τους οποίους η μέση θερμοκρασία υπερβαίνει τη βάση των 5 ή 10 °C.

Αριθμός Βροχερών Ημερών: Αριθμός ημερών με υετό τουλάχιστον 0.1 mm.

Αριθμός Ημερών χωρίς Υετό: Πόσες μέρες καταγράφηκαν χωρίς υετό από την τελευταία βροχερή ημέρα.

Μονάδες Μέτρησης

- ◆ Θερμοκρασία : °C
- ◆ Σχετική Υγρασία : %
- ◆ Θερμοκρασία Εδάφους: °C
- ◆ Ηλιοφάνεια : ώρες
- ◆ Υετός : mm
- ◆ Εξάτμιση (Pan) : mm
- ◆ Βαθμοί Αναπτύξεως: °C

Ώρες UTC (Universal Time coordinates) στην Ελλάδα

- ◆ Χειμώνας : ώρα UTC= τοπική ώρα -2
- ◆ Καλοκαίρι : ώρα UTC= τοπική ώρα -3

© ΕΘΝΙΚΗ ΜΕΤΕΩΡΟΛΟΓΙΚΗ ΥΠΗΡΕΣΙΑ

Απαγορεύεται η αναπαραγωγή χωρίς έγγραφη άδεια

Ελ. Βενιζέλου 14, Τ.Κ 16777

Ελληνικό, Αθήνα



ΕΘΝΙΚΗ
ΜΕΤΕΩΡΟΛΟΓΙΚΗ
ΥΠΗΡΕΣΙΑ

HELLENIC NATIONAL METEOROLOGICAL SERVICE

Διεύθυνση Κλιματολογίας - Εφαρμογών

Επιμέλεια Τεύχους:

Παπακρίβου Αναστασία

anastasia.papakrivou@hnms.gr

Το παρόν δελτίο σχεδιάστηκε και υλοποιήθηκε με την υποστήριξη του Τομέα Διαχείρισης Υδατικών Πόρων του Γεωπονικού Πανεπιστημίου Αθηνών