



ΑΓΡΟΜΕΤΕΩΡΟΛΟΓΙΚΟ ΔΕΛΤΙΟ

Απρίλιος 2022
2ο Δεκαήμερο

- Θερμοκρασία
- Σχετική Υγρασία
- Θερμοκρασία Εδάφους
- Ηλιοφάνεια
- Υετός
- Εξάτμιση
- Βαθμοί Αναπτύξεως
- Εξατμισοδιαπνοή Αναφοράς
- Αθροιστική Βροχόπτωση από την αρχή της υγρής περιόδου
- Αθροιστική Εξατμισοδιαπνοή Αναφοράς
- Αριθμός Ημερών χωρίς Υετό



Εθνική Μετεωρολογική Υπηρεσία
Διεύθυνση Κλιματολογίας - Εφαρμογών
Ελ.Βενιζέλου 14, Τ.Κ 16777
Ελληνικό, Αθήνα

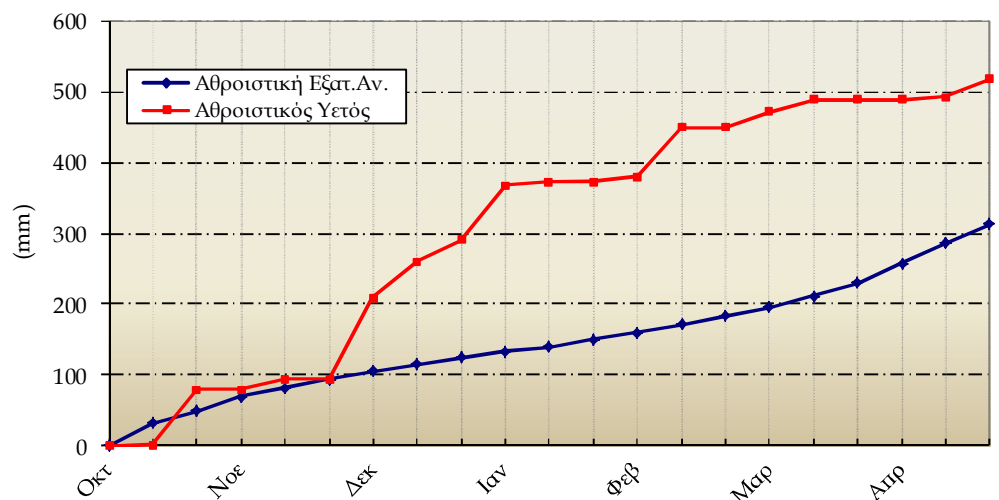
Δικτυακές Διευθύνσεις ΕΜΥ
www.hnms.gr
www.emy.gov.gr
www.meteo.gov.gr
www.meteohellas.gr

Αλεξανδρούπολη

2ο Δεκαήμερο (11-20/04/2022)		11	12	13	14	15	16	17	18	19	20	Μέσος Όρος ή Αθροισμα	Τιμή Προηγούμ. Έτους	Μέσος Όρος Παρελθ. Ετών
Θερμοκρασία	Μέγιστη	15.2	15.4	15.6	18.0	21.2	21.2	16.4	8.4	10.4	14.6	15.6	15.7	17.9
	Ελάχιστη	8.6	3.4	2.6	1.0	3.8	7.6	8.0	4.8	4.8	1.6	4.6	6.2	8.2
Σχετική Υγρασία	Μέγιστη	83	91	90	84	87	86	92	91	94	96	89	87	88
	Ελάχιστη	40	37	37	38	36	40	55	46	58	55	44	53	50
Θερμοκρασία Εδάφους 10 cm	06 UTC	13.8	10.2	10.4	11.0	11.6	13.2	14.6	9.5	8.6	8.8	11.2	11.2	12.8
	12 UTC	14.6	12.6	13.6	13.2	16.0	16.6	13.6	10.0	11.4	13.4	13.5	13.7	15.9
Ηλιοφάνεια		4.9	12.1	11.0	11.5	10.6	5.7	0.0	0.0	2.7	11.3	7.0	6.2	7.4
Υετός		1.2						20.5	3.7	0.0		25.4	3.0	11.7
Εξάτμιση		2.5	4.5	7.5	5.2	5.3	2.0	2.2	5.2	2.8	1.6	38.8	36.8	40.2
Βαθμοί Αναπτύξεως	5	6.9	4.4	4.1	4.5	7.5	9.4	7.2	1.6	2.6	3.1	51.3	59.6	72.5
	10	1.9	0.0	0.0	0.0	2.5	4.4	2.2	0.0	0.0	0.0	11.0	13.2	29.3

2ο Δεκαήμερο (11-20/04/2022)	Τιμή Προηγούμ. Έτους	Μέσος Όρος Παρελθ. Ετών	
Εξατμισοδιαπονή Αναφοράς	27.2	25.7	27.6
Διαφορά Υετού - Εξατμ/πνοής Αναφοράς	-1.8	-22.7	-15.9
Αριθμός Βροχερών Ημερών	3.0	2.0	2.2
Αριθμός Ημερών χωρίς Υετό	5.0	6.0	-

Διάγραμμα Αθροιστικού Υετού και Αθροιστικής Εξατμισοδιαπονή Αναφοράς



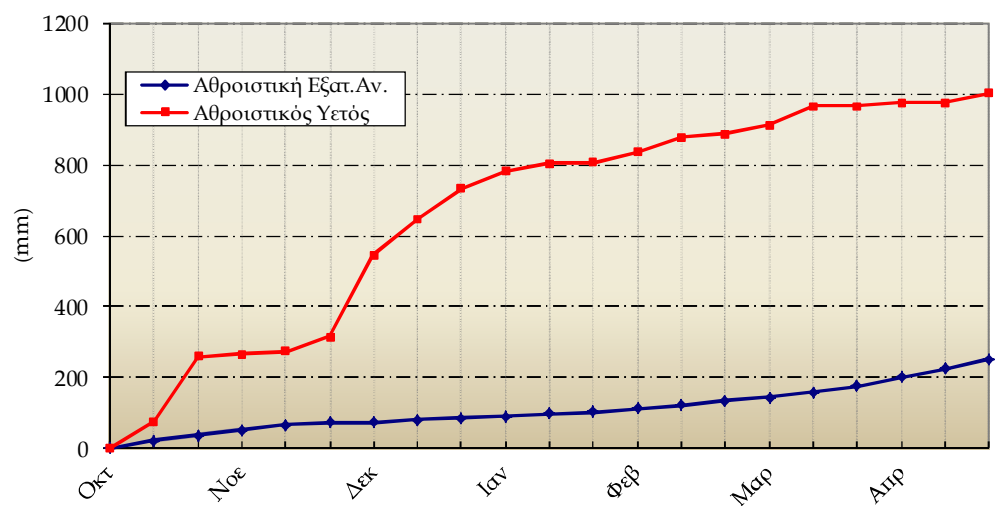
Ανδραβίδα

2ο Δεκαήμερο (11-20/04/2022)		11	12	13	14	15	16	17	18	19	20	Μέσος Όρος ή Αθροισμα	Τιμή Προηγούμ. Έτους	Μέσος Όρος Παρελθ. Ετών
Θερμοκρασία	Μέγιστη	16.3	18.4	19.6	21.6	25.0	24.8	18.6	17.0	16.8	18.0	19.6	19.8	19.8
	Ελάχιστη	10.0	6.3	7.8	6.7	7.5	8.8	13.5	10.6	9.1	7.9	8.8	8.0	9.7
Σχετική Υγρασία	Μέγιστη	86	93	96	95	95	93	92	98	92	93	93	92	91
	Ελάχιστη	43	54	57	47	32	33	57	63	54	50	49	41	46
Θερμοκρασία Εδάφους 10 cm	06 UTC	-	-	-	-	-	-	-	-	-	-	-	15.2	14.8
	12 UTC	-	-	-	-	-	-	-	-	-	-	-	16.9	18.5
Ηλιοφάνεια		11.6	11.6	11.8	11.5	6.9	5.4	0.5	1.2	11.8	11.1	8.3	8.7	8.1
Υετός								0.7	15.4	10.2		26.3	1.9	8.7
Εξάτμιση		-	-	-	-	-	-	-	-	-	-	-	46.6	39.1
Βαθμοί Αναπτύξεως	5	8.2	7.4	8.7	9.2	11.3	11.8	11.1	8.8	8.0	8.0	92.2	88.9	80.8
	10	3.2	2.4	3.7	4.2	6.3	6.8	6.1	3.8	3.0	3.0	42.2	38.9	39.3

2ο Δεκαήμερο (11-20/04/2022)	Τιμή Προηγούμ. Έτους	Μέσος Όρος Παρελθ. Ετών	
Εξατμισοδιαπονή Αναφοράς	27.8	28.2	32.3
Διαφορά Υετού - Εξατμ/πνοής Αναφοράς	-1.5	-26.3	-23.6
Αριθμός Βροχερών Ημερών	3.0	1.0	1.6
Αριθμός Ημερών χωρίς Υετό	9.0	14.0	-

Τα κενά στους πίνακες οφείλονται σε έλλειψη των σχετικών παρατηρήσεων

Διάγραμμα Αθροιστικού Υετού και Αθροιστικής Εξατμισοδιαπονή Αναφοράς



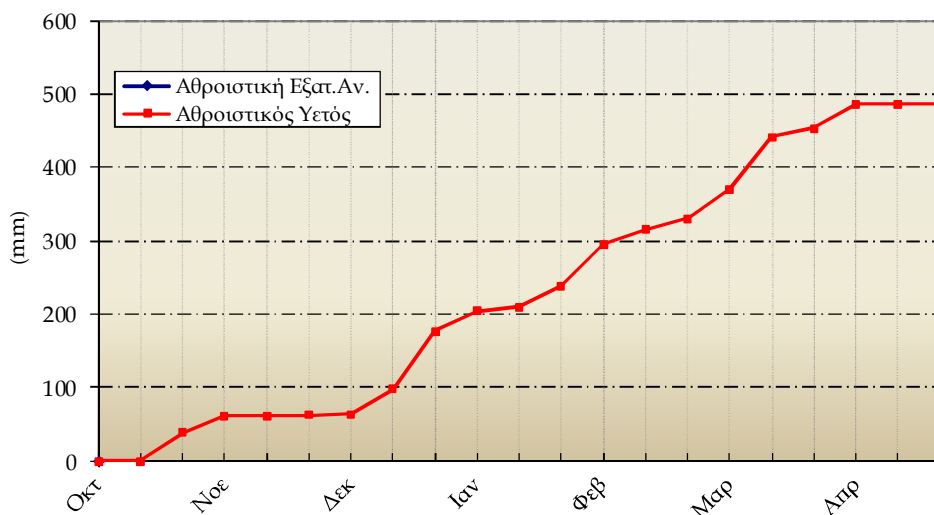
Ηράκλειο

2ο Δεκαήμερο (11-20/04/2022)		11	12	13	14	15	16	17	18	19	20	Μέσος Όρος η Αθροίσμα	Τμή Προηγούμ. Ετους	Μέσος Όρος Παρελθ. Ετών
Θερμοκρασία	Μέγιστη	17.0	16.8	17.2	18.6	18.4	21.6	28.4	19.6	18.4	18.2	19.4	20.9	21.0
	Ελάχιστη	13.4	9.6	7.0	8.2	9.2	10.4	19.0	13.8	10.4	8.2	10.9	12.8	12.8
Σχετική Υγρασία	Μέγιστη	68	92	87	89	87	85	83	87	88	90	86	87	84
	Ελάχιστη	42	43	49	44	61	7	19	62	53	47	43	52	49
Θερμοκρασία Εδάφους 10 cm	06 UTC	-	-	-	-	-	-	-	-	-	-	-	-	-
	12 UTC	-	-	-	-	-	-	-	-	-	-	-	-	-
Ηλιοφάνεια		10.0	12.1	12.0	11.1	5.0	6.6	3.1	8.9	8.5	12.0	8.9	8.7	8.6
Υετός								0.0	0.0			0.0	0.0	7.1
Εξάτμιση		4.8	5.2	1.8	3.7	3.3	4.5	4.5	4.9	3.6	2.3	38.6	43.4	40.1
Βαθμοί Αναπτύξεως	5	10.2	8.2	7.1	8.4	8.8	11.0	18.7	11.7	9.4	8.2	101.7	118.5	106.8
	10	5.2	3.2	2.1	3.4	3.8	6.0	13.7	6.7	4.4	3.2	51.7	68.5	61.8

2ο Δεκαήμερο (11-20/04/2022)	Τμή Προηγούμ. Ετους	Μέσος Όρος Παρελθ. Ετών
Εξατμισοδιαπονή Αναφοράς	-	-
Διαφορά Υετού - Εξατμ/πνοής Αναφοράς	-	-
Αριθμός Βροχερών Ημερών	0.0	0.0
Αριθμός Ημερών χωρίς Υετό	27.0	11.0

Τα κενά στους πίνακες και στο διάγραμμα οφείλονται σε έλλειψη των σχετικών παρατηρήσεων

Διάγραμμα Αθροιστικού Υετού και Αθροιστικής Εξατμισοδιαπονή Αναφοράς



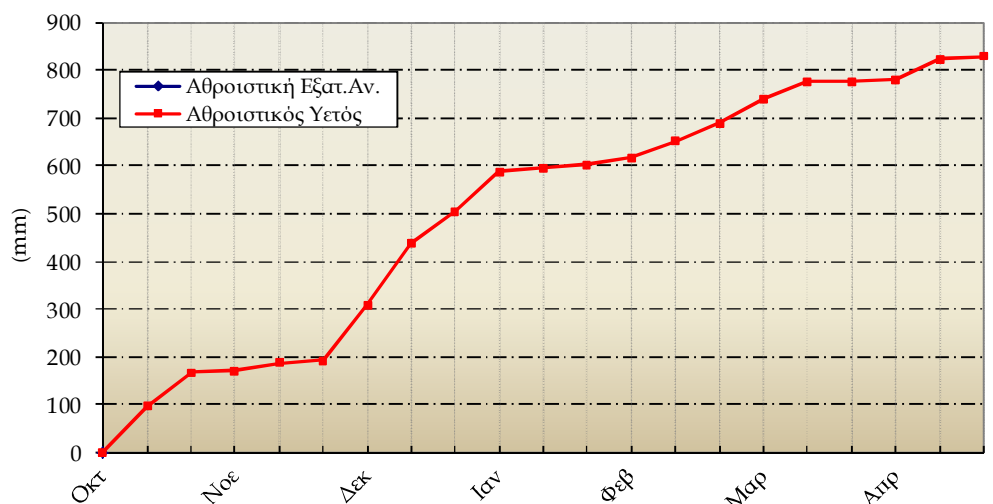
Ιωάννινα

2ο Δεκαήμερο (11-20/04/2022)		11	12	13	14	15	16	17	18	19	20	Μέσος Όρος ή Άθροισμα	Τιμή Προηγούμ. Έτους	Μέσος Όρος Παρελθ. Ετών
Θερμοκρασία	Μέγιστη	16.1	18.9	21.4	22.7	25.6	22.1	16.6	10.9	12.5	14.4	18.1	16.5	17.9
	Ελάχιστη	1.5	-0.8	1.1	2.3	3.3	6.8	13.8	9.4	2.9	0.4	4.1	3.6	6.3
Σχετική Υγρασία	Μέγιστη	62	98	96	94	96	94	58	97	100	98	89	97	93
	Ελάχιστη	27	34	42	29	25	23	43	52	51	59	38	46	46
Θερμοκρασία Εδάφους 10 cm	06 UTC	-	-	-	-	-	-	-	-	-	-	-	-	10.7
	12 UTC	-	-	-	-	-	-	-	-	-	-	-	-	12.4
Ηλιοφάνεια		11.5	11.5	10.7	11.3	9.7	2.1	0.3	0.0	5.8	2.6	6.6	5.5	5.8
Υετός							0.0	0.0	5.0	0.8	0.0	5.8	17.4	24.6
Εξάτμιση		-	-	-	-	-	-	-	-	-	-	-	-	-
Βαθμοί Αναπτύξεως	5	3.8	4.1	6.3	7.5	9.5	9.5	10.2	5.2	2.7	2.4	61.0	50.2	57.3
	10	0.0	0.0	1.3	2.5	4.5	4.5	5.2	0.2	0.0	0.0	18.0	7.2	19.9

2ο Δεκαήμερο (11-20/04/2022)	Τιμή Προηγούμ. Έτους	Μέσος Όρος Παρελθ. Ετών
Εξατμισοδιαπονή Αναφοράς	-	30.0
Διαφορά Υετού - Εξατμ/πνοής Αναφοράς	-	-5.4
Αριθμός Βροχερών Ημερών	2.0	3.3
Αριθμός Ημερών χωρίς Υετό	7.0	-

Τα κενά στους πίνακες και στο διάγραμμα οφείλονται σε έλλειψη των σχετικών παρατηρήσεων

Διάγραμμα Αθροιστικού Υετού και Αθροιστικής Εξατμισοδιαπονής Αναφοράς



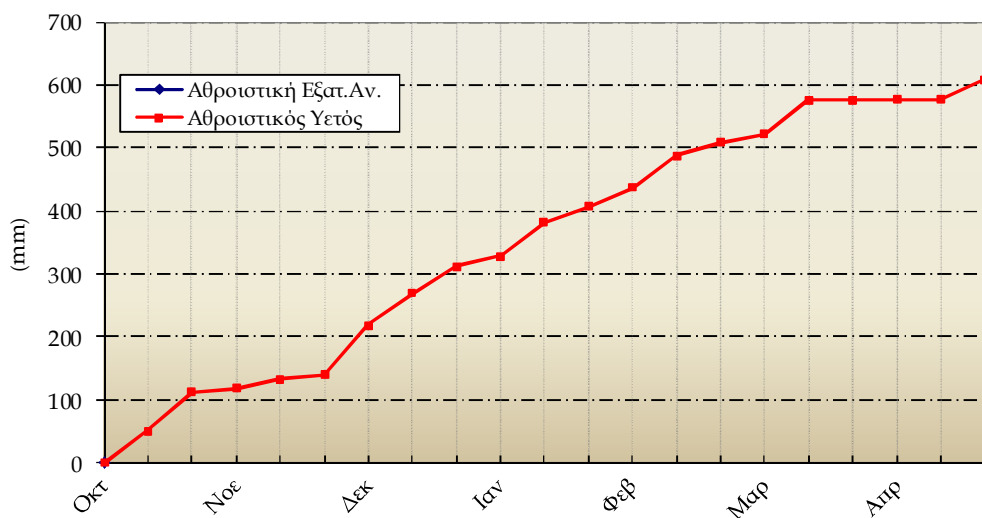
Καλαμιάτα

2ο Δεκαήμερο (11-20/04/2022)		11	12	13	14	15	16	17	18	19	20	Μέσος Όρος ή Άθροισμα	Τιμή Προηγούμ. Έτους	Μέσος Όρος Παρελθ. Ετών
Θερμοκρασία	Μέγιστη	19.8	18.0	19.8	20.8	21.7	24.0	20.2	16.9	19.3	19.7	20.0	21.3	20.7
	Ελάχιστη	10.3	5.2	6.0	6.0	5.0	12.0	12.5	9.1	10.5	5.1	8.2	7.9	9.1
Σχετική Υγρασία	Μέγιστη	83	92	96	96	96	87	90	98	97	95	93	84	91
	Ελάχιστη	34	47	45	46	46	26	21	63	34	43	40	33	44
Θερμοκρασία Εδάφους 10 cm	06 UTC	15.8	14.0	15.6	15.8	16.6	16.6	17.6	15.6	15.0	14.4	15.7	15.1	14.7
	12 UTC	17.6	17.0	17.4	18.0	18.0	19.0	16.4	14.6	16.0	16.6	17.1	18.7	17.0
Ηλιοφάνεια		12.1	11.4	11.7	11.1	8.0	8.7	0.0	4.7	11.3	11.6	9.1	8.5	8.3
Υετός		0.0		0.0				0.1	25.2	6.3		31.6	0.2	10.3
Εξάτμιση		-	-	-	-	-	-	-	-	-	-	-	63.4	41.9
Βαθμοί Αναπτύξεως	5	10.1	6.6	7.9	8.4	8.4	13.0	11.4	8.0	9.9	7.4	91.0	96.2	90.3
	10	5.1	1.6	2.9	3.4	3.4	8.0	6.4	3.0	4.9	2.4	41.0	46.2	44.4

2ο Δεκαήμερο (11-20/04/2022)	Τιμή Προηγούμ. Έτους	Μέσος Όρος Παρελθ. Ετών	
Εξατμισοδιαπονή Αναφοράς	-	-	30.7
Διαφορά Υετού - Εξατμ/πνοής Αναφοράς	-	-	-20.4
Αριθμός Βροχερών Ημερών	3.0	2.0	2.5
Αριθμός Ημερών χωρίς Υετό	17.0	13.0	-

Τα κενά στους πίνακες και στο διάγραμμα οφείλονται σε έλλειψη των σχετικών παρατηρήσεων

Διάγραμμα Αθροιστικού Υετού και Αθροιστικής Εξατμισοδιαπονή Αναφοράς

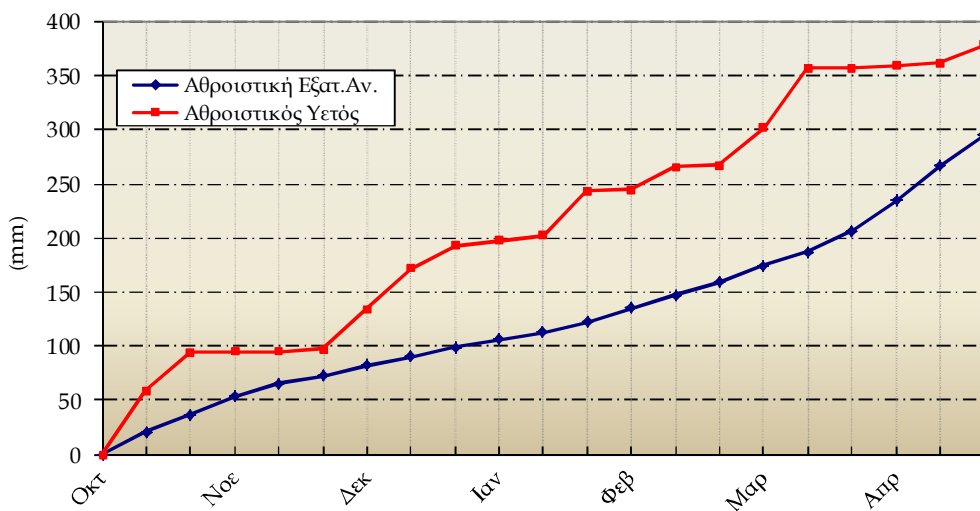


2ο Δεκαήμερο (11-20/04/2022)		11	12	13	14	15	16	17	18	19	20	Μέσος Όρος ή Αθροισμα	Τιμή Προηγούμ. Έτους	Μέσος Όρος Παρελθ. Ετών
Θερμοκρασία	Μέγιστη	17.4	19.0	20.4	21.0	22.4	21.3	15.6	11.2	13.4	19.4	18.1	18.7	20.5
	Ελάχιστη	9.6	0.6	2.8	3.8	4.0	6.2	11.2	8.2	7.2	1.4	5.5	5.0	7.2
Σχετική Υγρασία	Μέγιστη	62	83	92	97	96	89	98	100	98	100	92	91	93
	Ελάχιστη	28	29	39	41	36	33	66	71	61	40	44	41	40
Θερμοκρασία Εδάφους 10 cm	06 UTC	10.2	13.2	13.4	13.4	14.0	14.2	15.6	14.0	12.8	12.0	13.3	-	13.4
	12 UTC	16.6	14.2	14.6	15.4	16.0	17.6	15.4	14.0	14.0	13.8	15.2	-	14.8
Ηλιοφάνεια		10.7	11.4	10.4	9.4	9.3	5.4	0.0	0.0	3.3	8.7	6.9	6.9	7.3
Υετός		5.2						5.8	2.1	3.8		16.9	0.6	9.9
Εξάτμιση		4.9	5.1	5.0	4.7	2.4	6.7	0.0	1.1	3.1	2.8	35.8	38.6	43.9
Βαθμοί Αναπτύξεως	5	8.5	4.8	6.6	7.4	8.2	8.8	8.4	4.7	5.3	5.4	68.1	68.3	83.0
	10	3.5	0.0	1.6	2.4	3.2	3.8	3.4	0.0	0.3	0.4	18.6	20.3	37.0

2ο Δεκαήμερο (11-20/04/2022)		Τιμή Προηγούμ. Έτους	Μέσος Όρος Παρελθ. Ετών
Εξατμισοδιαπονή Αναφοράς	28.8	29.8	53.8
Διαφορά Υετού - Εξατμ/πονής Αναφοράς	-11.9	-29.2	-43.9
Αριθμός Βροχερών Ημερών	4.0	2.0	2.5
Αριθμός Ημερών χωρίς Υετό	3.0	4.0	-

Τα κενά στους πίνακες οφείλονται σε έλλειψη των σχετικών παρατηρήσεων

Διάγραμμα Αθροιστικού Υετού και Αθροιστικής Εξατμισοδιαπονής Αναφοράς



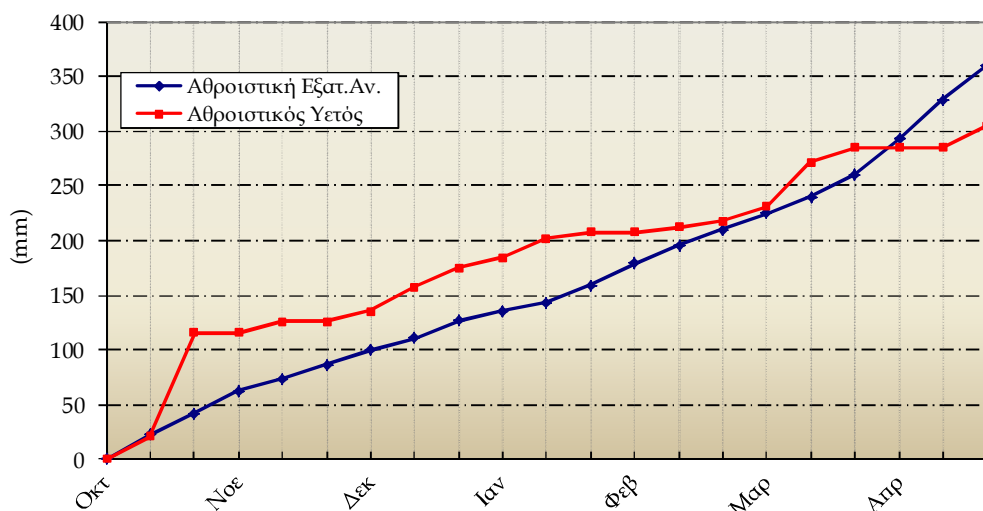
Μίκρα

2ο Δεκαήμερο (11-20/04/2022)		11	12	13	14	15	16	17	18	19	20	Μέσος Όρος η Αθροίσμα	Τμή Προηγούμ. Ετους	Μέσος Όρος Παρελθ. Ετών
Θερμοκρασία	Μέγιστη	16.0	18.1	17.4	19.1	21.9	20.0	16.2	11.0	14.0	18.0	17.2	17.8	19.3
	Ελάχιστη	10.1	2.0	3.8	4.6	5.6	7.8	11.0	8.4	7.2	7.0	6.8	7.8	8.8
Σχετική Υγρασία	Μέγιστη	66	80	89	95	98	84	100	100	100	99	91	88	87
	Ελάχιστη	33	27	49	39	30	37	57	80	47	44	44	48	43
Θερμοκρασία Εδάφους 10 cm	06 UTC	11.4	11.0	11.8	12.0	13.2	13.6	14.2	12.2	11.4	12.4	12.3	13.1	13.6
	12 UTC	14.0	13.0	13.8	14.4	14.8	15.0	12.2	12.4	13.0	14.0	13.7	15.3	17.5
Ηλιοφάνεια		11.3	12.5	11.9	11.8	11.2	0.4	0.0	0.0	8.6	9.1	7.7	6.7	7.1
Υετός								9.2	4.7	5.8		19.7	8.3	11.0
Εξάτμιση		-	-	-	-	-	-	-	-	-	-	-	-	45.1
Βαθμοί Αναπτύξεως	5	8.1	5.1	5.6	6.9	8.8	8.9	8.6	4.7	5.6	7.5	69.6	77.9	80.5
	10	3.1	0.1	0.6	1.9	3.8	3.9	3.6	0.0	0.6	2.5	19.9	27.9	36.6

2ο Δεκαήμερο (11-20/04/2022)		Τμή Προηγούμ. Ετους	Μέσος Όρος Παρελθ. Ετών
Εξατμισοδιαπονή Αναφοράς	31.9	30.8	25.3
Διαφορά Υετού - Εξατμ/πνοής Αναφοράς	-12.2	-22.5	-14.3
Αριθμός Βροχερών Ημερών	3.0	5.0	2.5
Αριθμός Ημερών χωρίς Υετό	16.0	6.0	-

Τα κενά στους πίνακες οφείλονται σε έλλειψη των σχετικών παρατηρήσεων

Διάγραμμα Αθροιστικού Υετού και Αθροιστικής Εξατμισοδιαπονή Αναφοράς



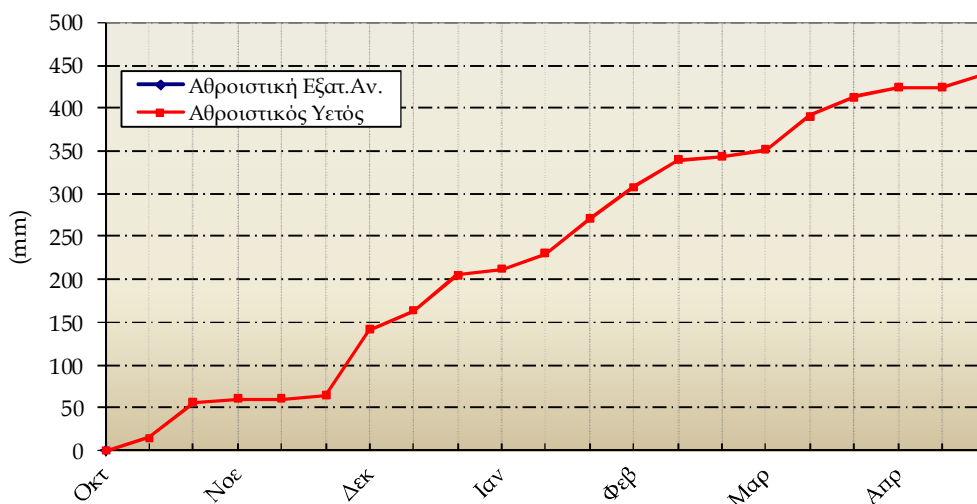
Τανάγρα

2ο Δεκαήμερο (11-20/04/2022)		11	12	13	14	15	16	17	18	19	20	Μέσος Όρος ή Άθροιση	Τιμή Προηγούμ. Ετους	Μέσος Όρος Παρελθ. Ετών
Θερμοκρασία	Μέγιστη	15.2	18.5	18.9	19.1	21.1	20.7	13.7	11.4	13.0	20.0	17.2	18.7	19.9
	Ελάχιστη	9.4	2.6	3.2	4.7	3.8	5.1	10.6	9.4	7.4	2.2	5.8	5.9	8.4
Σχετική Υγρασία	Μέγιστη	76	93	99	96	89	81	99	100	100	100	93	91	89
	Ελάχιστη	32	30	27	34	32	31	68	65	62	29	41	39	38
Θερμοκρασία Εδάφους 10 cm	06 UTC	-	-	-	-	-	-	-	-	-	-	-	-	-
	12 UTC	-	-	-	-	-	-	-	-	-	-	-	-	-
Ηλιοφάνεια		12.0	12.1	11.5	12.0	8.7	7.5	0.0	0.0	3.0	12.2	7.9	7.0	8.1
Υετός							0.1	8.8	6.7	0.3		15.9		8.0
Εξάτμιση		-	-	-	-	-	-	-	-	-	-	-	-	41.0
Βαθμοί Αναπτύξεως	5	7.3	5.6	6.1	6.9	7.5	7.9	7.2	5.4	5.2	6.1	65.0	72.6	79.9
	10	2.3	0.6	1.1	1.9	2.5	2.9	2.2	0.4	0.2	1.1	15.0	23.7	36.6

2ο Δεκαήμερο (11-20/04/2022)	Τιμή Προηγούμ. Ετους	Μέσος Όρος Παρελθ. Ετών
Εξατμισοδιαπονή Αναφοράς	-	-
Διαφορά Υετού - Εξατμ/πνοής Αναφοράς	-	-
Αριθμός Βροχερών Ημερών	4.0	0.0
Αριθμός Ημερών χωρίς Υετό	8.0	12.0

Τα κενά στους πίνακες και στο διάγραμμα οφείλονται σε έλλειψη των σχετικών παρατηρήσεων

Διάγραμμα Αθροιστικού Υετού και Αθροιστικής Εξατμισοδιαπονή Αναφοράς



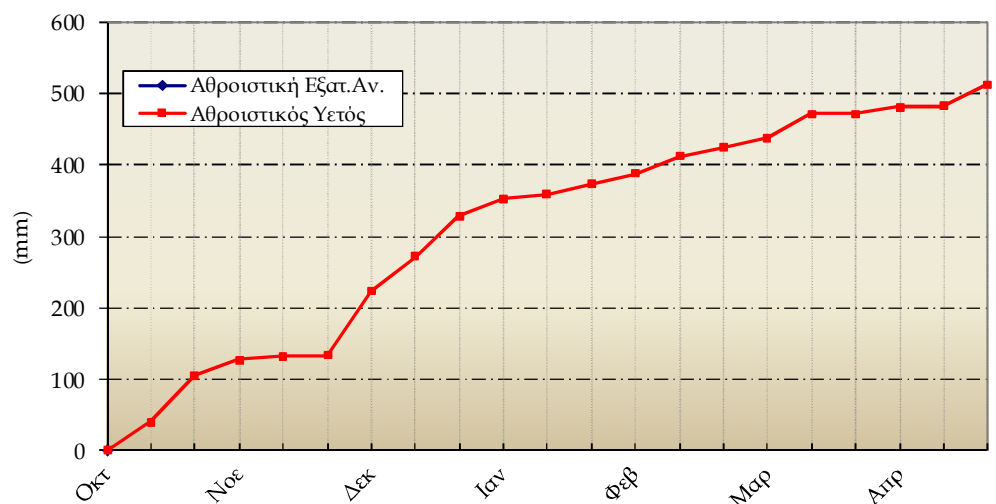
Τρίτολη

2ο Δεκαήμερο (11-20/04/2022)		11	12	13	14	15	16	17	18	19	20	Μέσος Όρος ή Άθροισμα	Τμή Προηγούμ. Ετους	Μέσος Όρος Παρελθ. Ετών
Θερμοκρασία	Μέγιστη	15.7	17.3	18.3	18.3	18.9	20.2	12.5	8.4	13.9	15.5	15.9	17.7	18.4
	Ελάχιστη	2.0	-0.5	1.6	1.3	3.9	4.8	10.7	4.7	5.8	-0.2	3.4	3.5	5.1
Σχετική Υγρασία	Μέγιστη	88	98	99	97	82	84	96	98	97	96	94	89	89
	Ελάχιστη	26	37	32	31	25	21	25	88	44	38	37	34	36
Θερμοκρασία Εδάφους 10 cm	06 UTC	-	-	-	-	-	-	-	-	-	-	-	-	11.7
	12 UTC	-	-	-	-	-	-	-	-	-	-	-	-	14.9
Ηλιοφάνεια		10.8	10.5	9.0	11.2	8.8	7.0	0.0	0.0	7.3	11.5	7.6	7.4	7.8
Υετός							0.0	0.6	20.3	9.4	0.0	30.3	0.0	14.5
Εξάτμιση		-	-	-	-	-	-	-	-	-	-	-	-	32.1
Βαθμοί Αναπτώξεως	5	3.9	3.4	5.0	4.8	6.4	7.5	6.6	1.6	4.9	2.7	46.6	56.2	59.2
	10	0.0	0.0	0.0	0.0	1.4	2.5	1.6	0.0	0.0	0.0	5.5	10.8	21.0

2ο Δεκαήμερο (11-20/04/2022)	Τμή Προηγούμ. Ετους	Μέσος Όρος Παρελθ. Ετών	
Εξατμισοδιαπονή Αναφοράς	26.7	28.8	29.1
Διαφορά Υετού - Εξατμ/πνοής Αναφοράς	3.6	-28.8	-14.6
Αριθμός Βροχερών Ημερών	3.0	0.0	2.6
Αριθμός Ημερών χωρίς Υετό	9.0	12.0	-

Τα κενά στους πίνακες και στο διάγραμμα οφείλονται σε έλλειψη των σχετικών παρατηρήσεων

Διάγραμμα Αθροιστικού Υετού και Αθροιστικής Εξατμισοδιαπονή Αναφοράς





◆ Υπόμνημα

Εξατμισοδιαπνοή Αναφοράς ΕΤ₀ (mm):

υπολογίστηκε με τη μέθοδο FAO Penman-Montieth

$$ET_0 = \frac{0.408 \cdot \Delta \cdot (R_n - G) + \gamma \cdot \frac{900}{T + 273} \cdot u_2 \cdot (e_s - e_a)}{\Delta + \gamma \cdot (1 + 0.34 \cdot u_2)}$$

με δεκαήμερο βήμα.

Η R_n εκτιμήθηκε από τις μετρήσεις ηλιοφάνειας και η G θεωρήθηκε ίση με 0.

Βαθμοί Αναπτύξεως: Βαθμοί κατά τους οποίους η μέση θερμοκρασία υπερβαίνει τη βάση των 5 ή 10 °C.

Αριθμός Βροχερών Ημερών: Αριθμός ημερών με υετό τουλάχιστον 0.1 mm.

Αριθμός Ημερών χωρίς Υετό: Πόσες μέρες καταγράφηκαν χωρίς υετό από την τελευταία βροχερή ημέρα.

Μέσος Όρος Παρελθόντων Ετών 1991-2020 (Εξάτμιση, Εξατμισοδιαπνοή Αναφοράς, Μέγιστη και Ελάχιστη Σχ. Υγρασία 2005-2020)

Ώρες UTC (Universal Time coordinates) στην Ελλάδα

- ◆ Χειμώνας : ώρα UTC= τοπική ώρα -2
- ◆ Καλοκαίρι : ώρα UTC= τοπική ώρα -3

Μονάδες Μέτρησης

- ◆ Θερμοκρασία : °C
- ◆ Σχετική Υγρασία : %
- ◆ Θερμοκρασία Εδάφους: °C
- ◆ Ηλιοφάνεια : ώρες
- ◆ Υετός : mm
- ◆ Εξάτμιση (Pan) : mm
- ◆ Βαθμοί Αναπτύξεως: °C

© ΕΘΝΙΚΗ ΜΕΤΕΩΡΟΛΟΓΙΚΗ ΥΠΗΡΕΣΙΑ

Απαγορεύεται η αναπαραγωγή χωρίς έγγραφη άδεια

Ελ. Βενιζέλου 14, Τ.Κ 16777

Ελληνικό, Αθήνα



ΕΘΝΙΚΗ
ΜΕΤΕΩΡΟΛΟΓΙΚΗ
ΥΠΗΡΕΣΙΑ

HELLENIC NATIONAL METEOROLOGICAL SERVICE

Διεύθυνση Κλιματολογίας - Εφαρμογών

Επιμέλεια Τεύχους:

Παπακρίβου Αναστασία

anastasia.papakrivou@hnms.gr

Το παρόν δελτίο σχεδιάστηκε και υλοποιήθηκε με την υποστήριξη του Τομέα Διαχείρισης Υδατικών Πόρων του Γεωπονικού Πανεπιστημίου Αθηνών