



Κλιματικό Δελτίο

Ιούνιος 2022

 **Μέγιστη
Θερμοκρασία**

 **Ελάχιστη
Θερμοκρασία**

 **Μέση
Θερμοκρασία**

 **Υετός**

 **Ηλιοφάνεια**

Ο Ιούνιος ήταν γενικά ένας ζεστός μήνας αλλά και αρκετά βροχερός για τις περισσότερες περιοχές της κεντρικής και βόρειας χώρας.

Μάλιστα καταγράφηκαν ισχυρές καταιγίδες που συνοδεύτηκαν σε ορισμένες περιπτώσεις από έντονη χαλαζόπτωση αλλά και πλημμυρικά φαινόμενα κατά τόπους.



ΕΘΝΙΚΗ
ΜΕΤΕΩΡΟΛΟΓΙΚΗ
ΥΠΗΡΕΣΙΑ

HELLENIC NATIONAL METEOROLOGICAL SERVICE



Θερμοκρασία

Πρώτο Δεκαήμερο

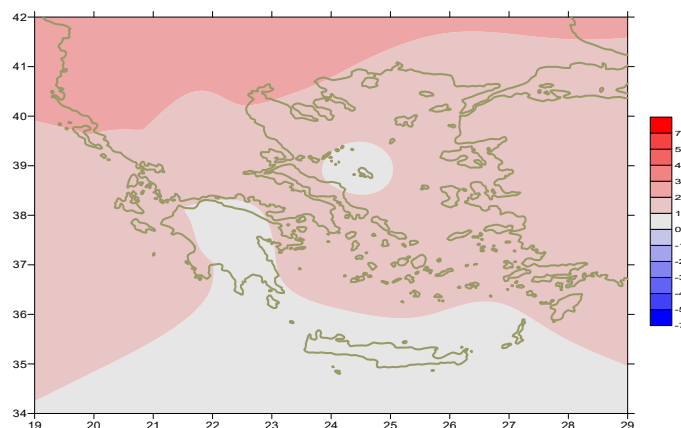
Ενδεικτικά κυμάνθηκαν :

Ελάχιστες:

Στα Βόρεια ηπειρωτικά από 8°C μέχρι 23°C ,
στα κεντρικά ηπειρωτικά από 12°C μέχρι 24°C ,
στα υπόλοιπα τμήματα από 18°C μέχρι 25°C .

Μέγιστες:

Στα Βόρεια ηπειρωτικά από 17°C μέχρι 36°C ,
στα κεντρικά ηπειρωτικά από 19°C μέχρι 36°C ,
στα υπόλοιπα τμήματα από 25°C μέχρι 32°C .



Απόκλιση της μέσης Θερμοκρασίας από τις κανονικές τιμές

Δεύτερο Δεκαήμερο

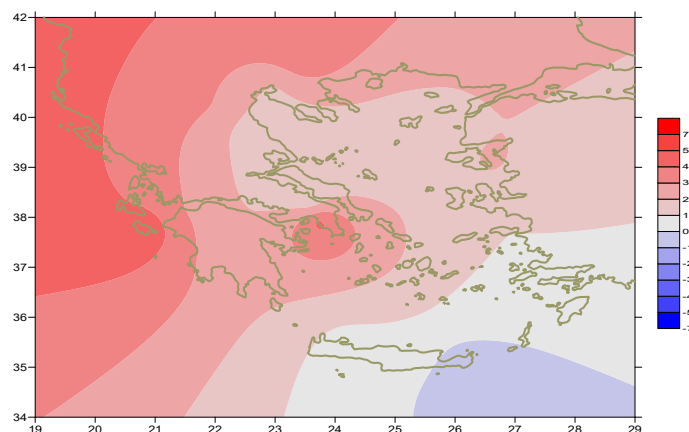
Ενδεικτικά κυμάνθηκαν :

Ελάχιστες:

Στα Βόρεια ηπειρωτικά από 8°C μέχρι 22°C ,
στα κεντρικά ηπειρωτικά από 12°C μέχρι 23°C ,
στα υπόλοιπα τμήματα από 19°C μέχρι 23°C .

Μέγιστες:

Στα Βόρεια ηπειρωτικά από 21°C μέχρι 33°C ,
στα κεντρικά ηπειρωτικά από 23°C μέχρι 33°C ,
στα υπόλοιπα τμήματα από 25°C μέχρι 31°C .



Απόκλιση της μέγιστης Θερμοκρασίας από τις κανονικές τιμές

Τρίτο Δεκαήμερο

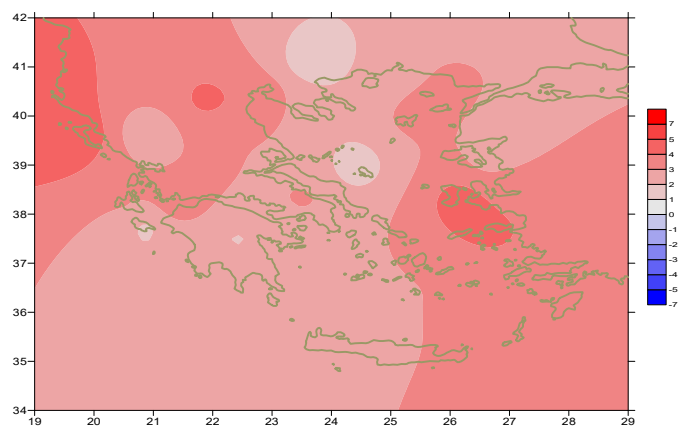
Ενδεικτικά κυμάνθηκαν :

Ελάχιστες:

Στα Βόρεια ηπειρωτικά από 10°C μέχρι 23°C ,
στα κεντρικά ηπειρωτικά από 14°C μέχρι 24°C ,
στα υπόλοιπα τμήματα από 16°C μέχρι 26°C .

Μέγιστες:

Στα Βόρεια ηπειρωτικά από 28°C μέχρι 37°C ,
στα κεντρικά ηπειρωτικά από 30°C μέχρι 42°C ,
στα υπόλοιπα τμήματα από 27°C μέχρι 36°C .



Απόκλιση της ελάχιστης Θερμοκρασίας από τις κανονικές τιμές

Υ ε τ ό ς

Πρώτο δεκαήμερο

Αξιόλογα ποσά υετού κατά τόπους.

Ξεχωρίζουν οι τιμές:

16mm στην Αγχίαλο (6/6), 14mm στην Κοζάνη (7/6),
12mm στη Θεσσαλονίκη, 13mm στις Σέρρες, 18mm στην Κοζάνη (9/6),
54mm στην Καβάλα(ΤΕΙ), 28mm στο Δοξάτο, 18mm στη Θεσσαλονίκη,
25mm στην Εδέσσα, 18mm στις Σέρρες, 33mm στην Κοζάνη, 25mm στην Καστοριά,
19mm στην Πρέβεζα, 34mm στην Κόνιτσα, 21mm στα Ιωάννινα, 48mm στον Άραξο,
22mm στο Αντίρριο, 27mm στη Λάρισα, 44mm στην Κρανέα, 37mm στην Αγχίαλο,
20mm στους Σοφάδες(10/6).

Δεύτερο δεκαήμερο

Αξιόλογα ποσά υετού κατά τόπους.

Ξεχωρίζουν οι τιμές:

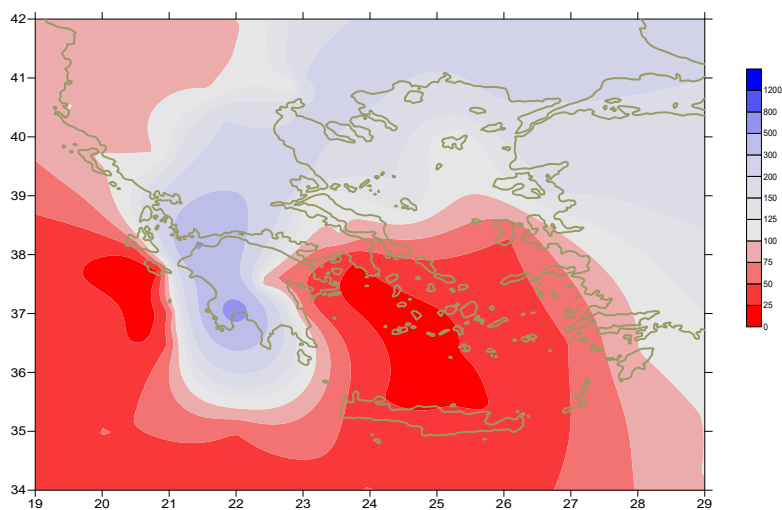
50mm στην Καβάλα (ΤΕΙ), 48mm στη Χρυσούπολη, 24mm στο Δοξάτο,
29mm στη Σκιάθο, 15mm στα Σπάτα (11/6),
36mm στην Αλεξανδρούπολη, 13mm στα Ιωάννινα (14/6),
15mm στη Λάρισα (16/6),
24mm στο Δοξάτο, 12mm στη Θεσσαλονίκη, 18mm στην Κρανέα (18/6),
26mm στην Καλαμάτα (19/6).

Τρίτο δεκαήμερο

Μικρά ποσά υετού κατά τόπους.

Ξεχωρίζουν οι τιμές:

5mm στο Δοξάτο, 6mm στην Αγχίαλο (25/6),
9mm στην Αλεξανδρούπολη, 14mm στην Καβάλα, 6mm στις Σέρρες,
8mm στο Δοξάτο, 8mm στη Λήμνο (26/6),
12mm στις Σέρρες, 6mm στην Τρίπολη, 4mm στην Τιθορέα (29/6).



Απόκλιση μηνιαίου ύψους υετού από τις κανονικές τιμές (%)

ΠΙΝΑΚΑΣ ΜΗΝΙΑΙΩΝ ΤΙΜΩΝ

ΣΤΑΘΜΟΣ	Γεωγ. Μήκος	Γεωγ. Πλάτος	T _{mean}	TX	TN	RR	INST
ΣΕΡΡΕΣ	23,53	41,07	25,2	33,2	17,6	102	292
ΦΛΩΡΙΝΑ	21,40	40,78					
ΚΑΣΤΟΡΙΑ	21,27	40,45	23,6	29,8	14,8	40	277
ΤΡΙΚΑΛΑ_ΗΜΑΘΕΙΑΣ	22,55	40,60					
ΘΕΣΣΑΛΟΝΙΚΗ	22,97	40,52	26,7	30,9	19,6	62	299
ΧΡΥΣΟΥΠΟΛΗ	24,62	40,92	24,8	28,7	18,8	83	280
ΑΛΕΞΑΝΔΡΟΥΠΟΛΗ	25,95	40,85	25,4	29,2	17,9	59	310
ΚΟΖΑΝΗ	21,83	40,28	23,4	29,4	17,2	77	
ΚΕΡΚΥΡΑ	19,92	39,62	28,1	32	21,2	10	335
ΙΩΑΝΝΙΝΑ	20,82	39,70	24,9	31,2	14,6	37	288
ΠΡΕΒΕΖΑ	20,76	38,91	26,3	30,1	21	20	
ΤΡΙΚΑΛΑ ΘΕΣΣΑΛΙΑΣ	21,77	39,52					
ΛΑΡΙΣΑ	22,45	39,65	27,1	32,6	18,3	54	257
ΛΗΜΝΟΣ	25,23	39,92	25,2	28,3	20,1	16	335
ΑΡΤΑ	21,00	39,17					
ΑΓΧΙΑΛΟΣ	22,78	39,21	26,3	30,5	19	60	326
ΜΥΤΙΛΗΝΗ	26,60	39,05	26,4	30,5	21,9	7	339
ΒΕΛΟ	22,77	37,97					
ΑΓΡΙΝΙΟ	21,35	38,60					
ΛΑΜΙΑ	22,43	38,87					
ΑΝΔΡΑΒΙΔΑ	21,28	37,92	26,8	31,2	19,1	7	354
ΣΚΥΡΟΣ	24,48	38,96	24,6	27,4	20,6	6	325
ΑΡΓΟΣΤΟΛΙ	20,50	38,12	26,8	30,3	21,4	6	364
ΑΡΑΞΟΣ	21,42	38,15	27,2	31,3	20,1	48	355
ΤΑΝΑΓΡΑ	23,57	38,33	26,9	31,2	18,7	12	363
ΧΙΟΣ	26,13	38,35	26,2	29,1	21,8	7	328
ΠΥΡΓΟΣ	21,42	37,67					
ΤΡΙΠΟΛΗ	22,40	37,52	23,2	29,6	13,8	18	299
ΤΑΤΟΙ	23,78	38,10	26,6	30,3	20,5	4	
ΕΛΛΗΝΙΚΟ	23,73	37,90	27,8	32,8	22,7	0	338
ΕΛΕΥΣΙΝΑ	23,55	38,07	28,5	32,6	22,9	2	
ΖΑΚΥΝΘΟΣ	20,88	37,75	28,2	32,5	20	2	380
ΣΑΜΟΣ	26,92	37,68	27,2	30,4	22,3		
ΑΡΓΟΣ	22,75	37,63					
ΚΑΛΑΜΑΤΑ	22,02	37,07	26,2	31,4	18,3	41	342
ΝΑΞΟΣ	25,37	37,10					
ΜΕΘΩΝΗ	21,70	36,82					
ΜΗΛΟΣ	24,43	36,73					
ΣΠΑΤΑ	23,95	37,95	26,7	30,3	20,8	15	
ΚΩΣ	27,08	36,80	25,4	28,9	22		
ΚΥΘΗΡΑ	22,98	36,15					
ΣΑΝΤΟΡΙΝΗ	25,41	36,41	25,4	28	22,5	0	345
ΣΟΥΔΑ	24,12	35,55	26,1	29,3	21,2	0	380
ΡΟΔΟΣ	28,08	36,40	26,1	28,9	23,2	3	391
ΜΥΚΟΝΟΣ	25,35	37,43	25	27,1	21,9		
ΗΡΑΚΛΕΙΟ	25,18	35,33	25,6	27,8	21,6	0	368
ΙΕΡΑΠΕΤΡΑ	25,73	35,02					
ΣΗΤΕΙΑ	26,10	35,21	24,4	27,2	23	0	338
ΡΕΘΥΜΝΟ	24,50	35,36					
ΤΥΜΠΑΚΙ	24,76	35,06					
ΚΑΣΤΕΛΛΙ	25,33	35,18	24,1	27,2	20,1	7	319
ΚΑΡΠΑΘΟΣ	27,15	35,42	24,7	27,5	22,9	0	
ΠΑΡΟΣ	25,13	37,02	24,8	27,8	21,1	0	341
ΣΥΡΟΣ	24,95	37,42	25,5	28,3	22,3	0	346
ΙΚΑΡΙΑ	26,35	37,68					

13,920,46,83120211,417,53,6382091418,27,9492221316,57,65820612,716,36,42320711,4174,34
315,219,2102723412,417,94,94720515,819,610,31213,619,35,82521813,616,79,11921414,118,2
7,32322416,319,512,84322015,720,68,61125914,41711,32221216,119,511,2325615,719,79,5132
5214 519 272622015 918 611 4262181217 44 11723216 721 311 91424816 420 510 62015 819 3

ΠΙΝΑΚΑΣ ΑΠΟΚΛΙΣΕΩΝ ΑΠΟ ΚΑΝΟΝΙΚΕΣ ΤΙΜΕΣ

ΣΤΑΘΜΟΣ	απόκλιση T μέσης (I)	% κλάσμα υετού (II)
ΣΕΡΡΕΣ	1.3	231
ΦΛΩΡΙΝΑ		
ΘΕΣΣΑΛΟΝΙΚΗ	2.5	196
ΑΛΕΞΑΝΔΡΟΥΠΟΛΗ	2.4	216
ΚΟΖΑΝΗ	2.1	199
ΚΕΡΚΥΡΑ	4.3	70
ΙΩΑΝΝΙΝΑ	3.2	79
ΛΑΡΙΣΑ	2.2	230
ΛΗΜΝΟΣ	1.9	73
ΑΓΧΙΑΛΟΣ	1.9	284
ΜΥΤΙΛΗΝΗ	1.8	117
ΑΓΡΙΝΙΟ		
ΣΚΥΡΟΣ	0.9	115
ΑΡΓΟΣΤΟΛΙ	3.6	29
ΑΡΑΞΟΣ	3.2	533
ΧΙΟΣ	2.3	46
ΕΛΛΗΝΙΚΟ	2.8	1
ΖΑΚΥΝΘΟΣ	4.1	28
ΣΑΜΟΣ	2	-
ΚΑΛΑΜΑΤΑ	2.1	631
ΝΑΞΟΣ		
ΜΕΘΩΝΗ		
ΣΑΝΤΟΡΙΝΗ	2	0
ΣΟΥΔΑ	1.7	0
ΡΟΔΟΣ	1.4	103
ΗΡΑΚΛΕΙΟ	1.3	1
ΣΗΤΕΙΑ	0	0

(I) απόκλιση μέσης τιμής θερμοκρασίας από κανονική
 (II) απόκλιση μηνιαίου ύψους υετού από κανονική τιμή %

Ιούνιος 2022

Γενική Περιγραφή Μήνα

Τα ποσά υετού που σημειώθηκαν ήταν πολύ υψηλότερα από τα κανονικά επίπεδα στο μεγαλύτερο μέρος της κεντρικής και βόρειας χώρας ενώ μηδενικά ποσά καταγράφηκαν γενικά στο Ν. Αιγαίο και την Κρήτη. Η μέση θερμοκρασία κυμάνθηκε αρκετά πάνω από τις κανονικές τιμές παντού.

Κλιματικές Παράμετροι :

- ❖ **Κανονικές Τιμές :** κανονικές τιμές για τις διάφορες παραμέτρους (Θερμοκρασία, υετό κ.λπ.) ορίζονται οι τιμές που υπολογίζονται ως μέσες τιμές της παραμέτρου για 30 χρόνια. Αυτές οι κανονικές τιμές χρησιμοποιούνται σαν βάση αναφοράς και αντιπροσωπεύουν τη μέση κατάσταση. Είναι δυνατόν να ορισθούν σε επίπεδα δεκαήμερου, μήνα, εποχής ή και έτους και επιτρέπουν τη σύγκριση της τάσης ενός δεκαήμερου, ενός μήνα ή ενός έτους ως: δεκαήμερο πολύ βροχερό, χειμώνας ήπιος, μήνας Αύγουστος δροσερός, έτος ελλειμματικό σε υετό κ.λπ.

Μονάδες Μέτρησης :

- ❖ **Υετός**
1 mm = 1 litre/m²

Υπόμνημα Πίνακα :

Tmean : Μέση Θερμοκρασία
TN : Ελάχιστη Θερμοκρασία
TX : Μέγιστη Θερμοκρασία
RR : Ύψος Υετού (mm)
INST : Διάρκεια Ηλιοφάνειας (ώρες)

Ώρες UTC (Universal Time Coordinates) στην Ελλάδα :

- ❖ Χειμώνας : ώρα UTC = τοπική ώρα - 2
- ❖ Καλοκαίρι : ώρα UTC = τοπική ώρα - 3

© ΕΘΝΙΚΗ ΜΕΤΕΩΡΟΛΟΓΙΚΗ ΥΠΗΡΕΣΙΑ
Απαγορεύεται η αναπαραγωγή χωρίς έγγραφη άδεια
Ελ.Βενιζέλου 14, Τ.Κ 16777
Ελληνικό, Αθήνα